

UPRAVLJANJE ZEMLJIŠTEM I INFRASTRUKTURE PROSTORNIH PODATAKA

Tomislav Ciceli ¹, Miodrag Roić ²

Državna geodetska uprava, Gruška 20, 10000 Zagreb, Republika Hrvatska ²

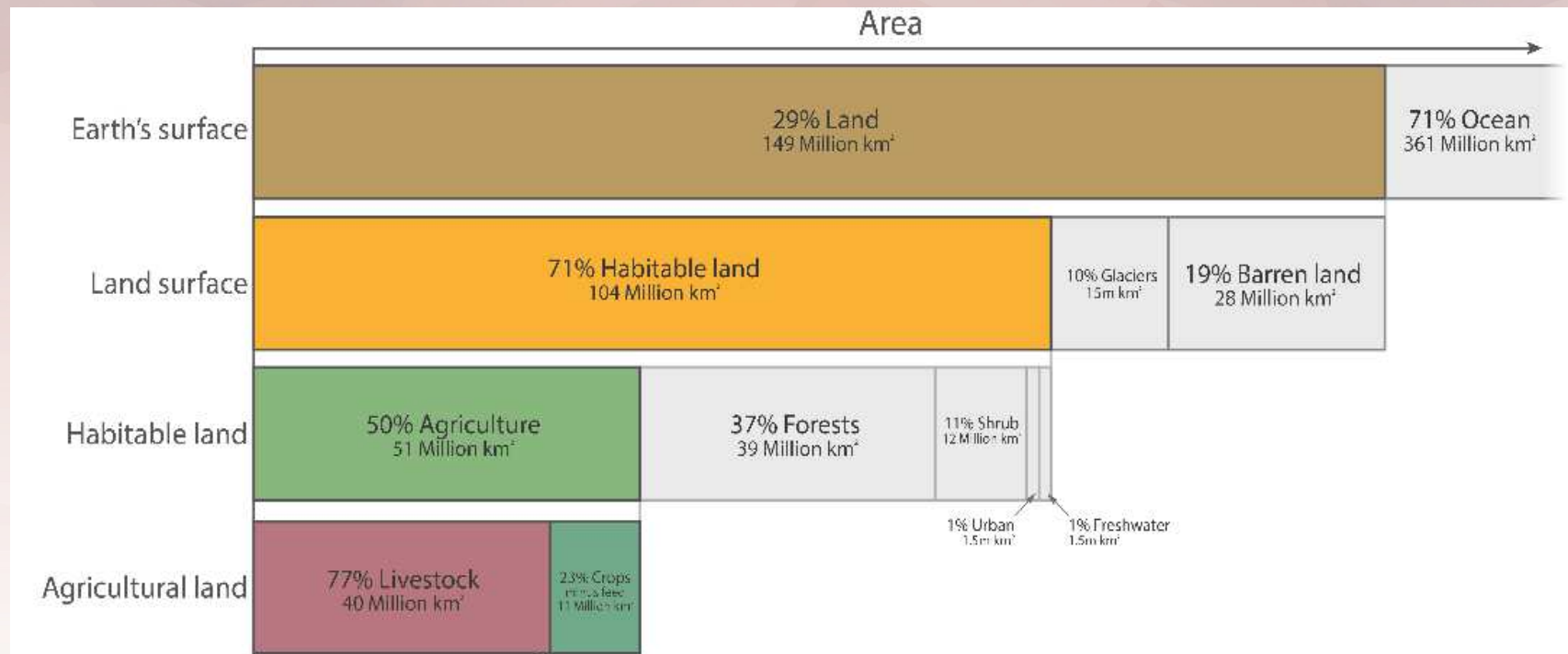
*Sveučilište u Zagrebu, Geodetski fakultet, Kačićeva 26, 10000 Zagreb,
Republika Hrvatska*

**IV. KONGRES
O KATASTRU U BIH**

29.10. - 31.10. 2019.



Zemljište (engl. land)



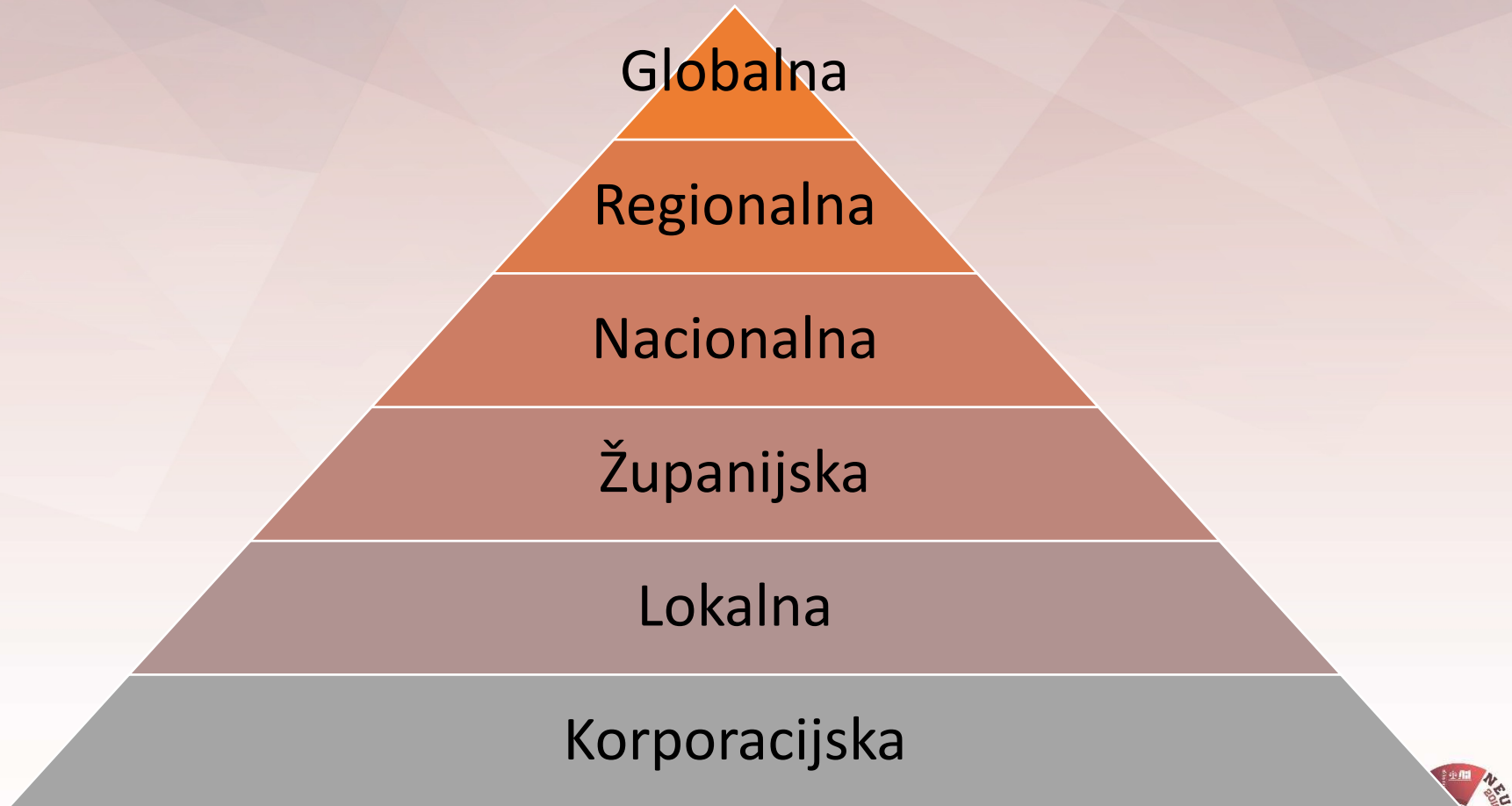
Hijerarhija odnosa na zemljištu



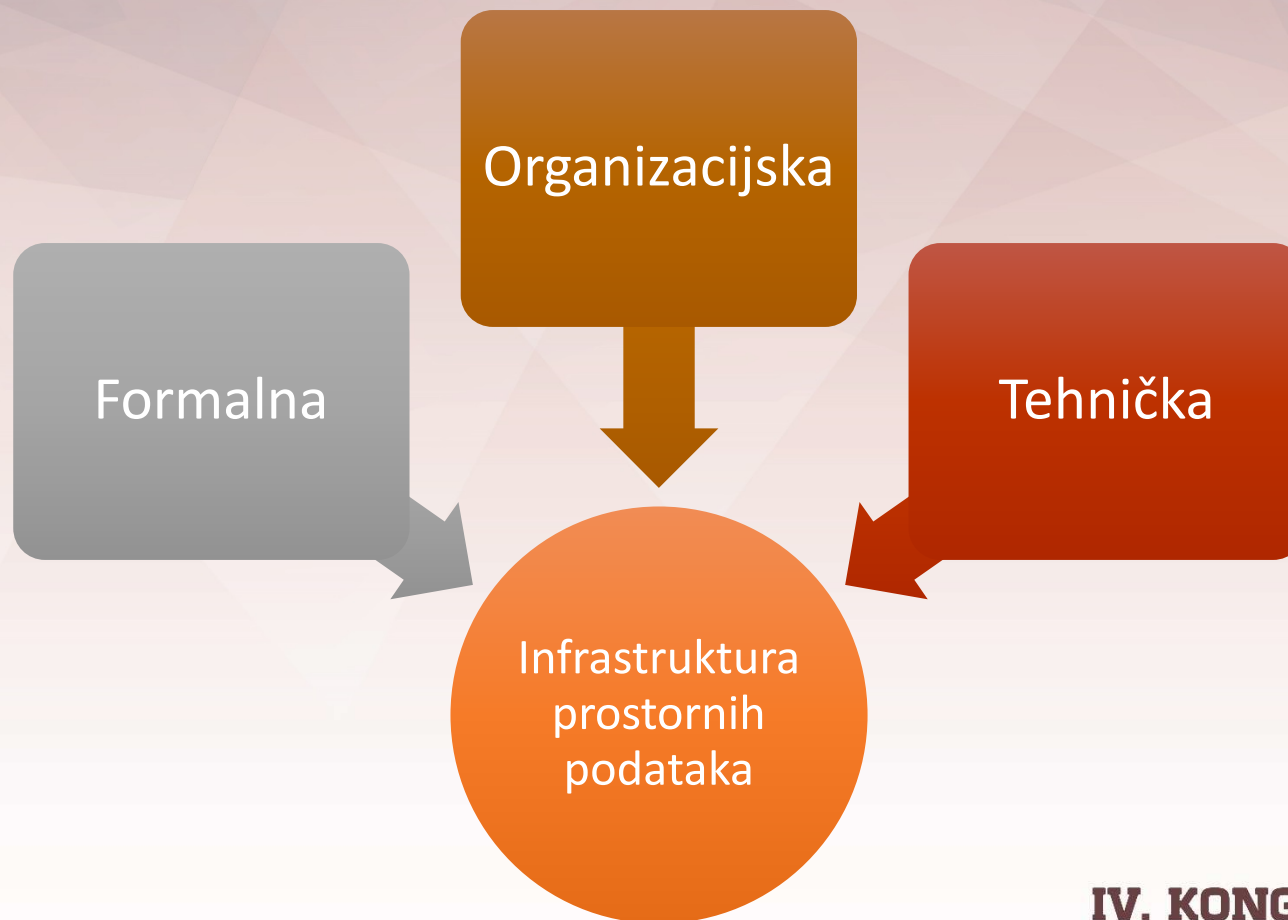
Osnovni odnosi na zemljištu povezani su lokacijom



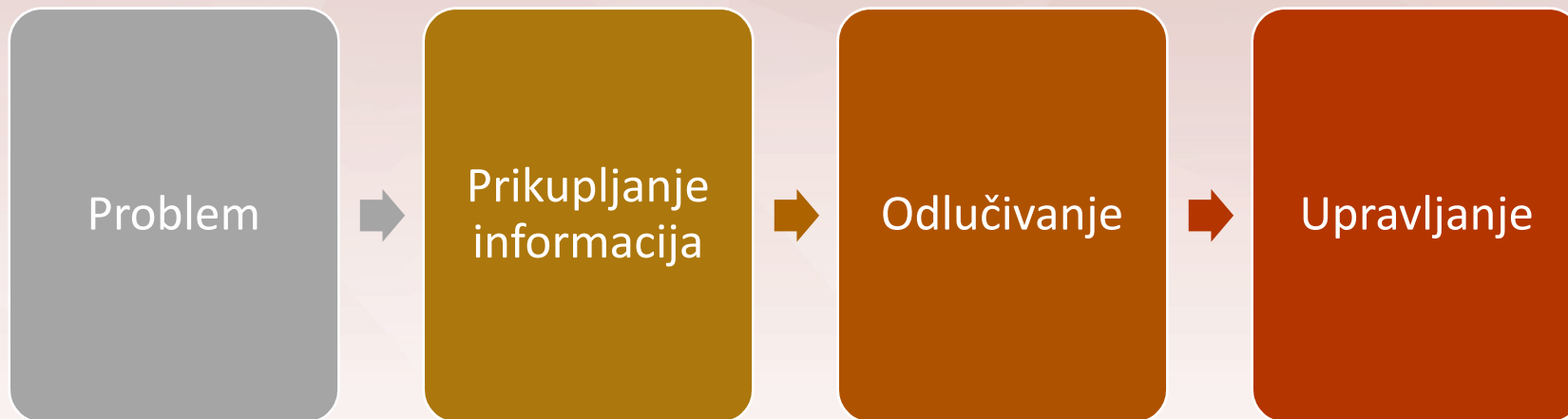
Hijerarhija infrastruktura prostornih podataka



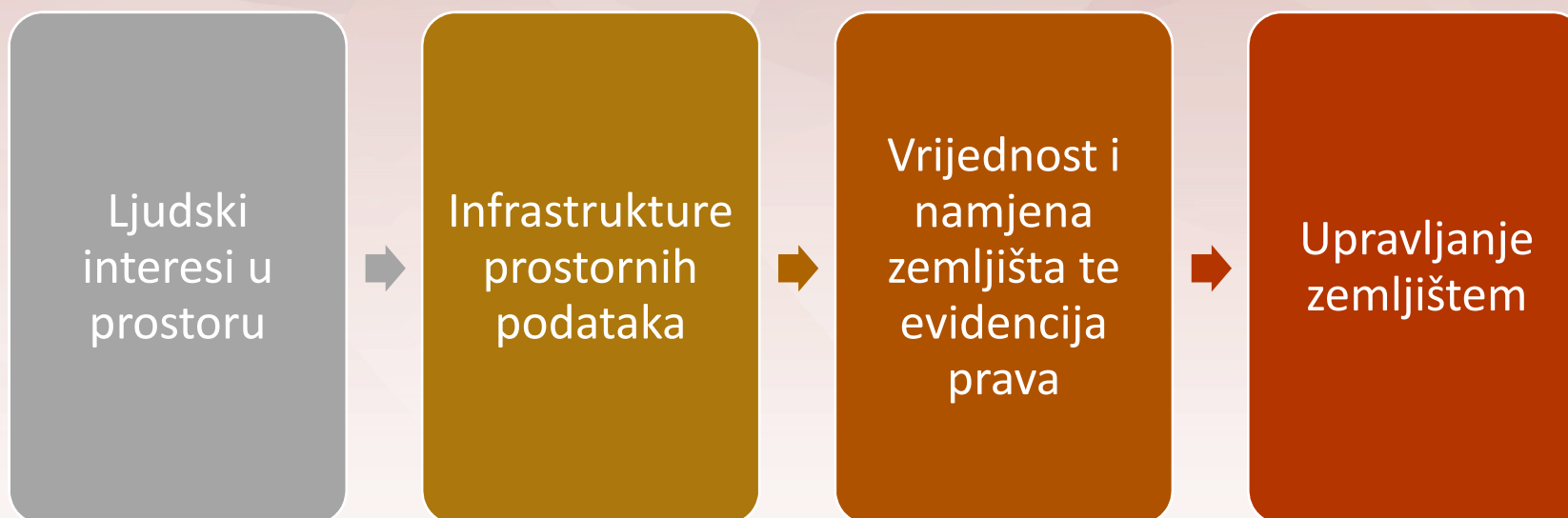
Komponente IPP-a



Od problema do upravljanja



Međudodnos infrastruktura prostornih podataka i upravljanja zemljištem



Zaključak

- Upravljanje zemljištem primjer ljudske potrebe da realizira svoje interese u prostoru:
 - namjena, evidencija prava, određivanju vrijednosti zemljišta.
- Temelj za donošenje odluka kojima se upravlja zemljištem.
- Međuodnos infrastruktura prostornih podataka i upravljanja zemljištem je neraskidiv.



Hvala na pažnji!

tomislav.ciceli@dgu.hr

mroic@geof.hr

